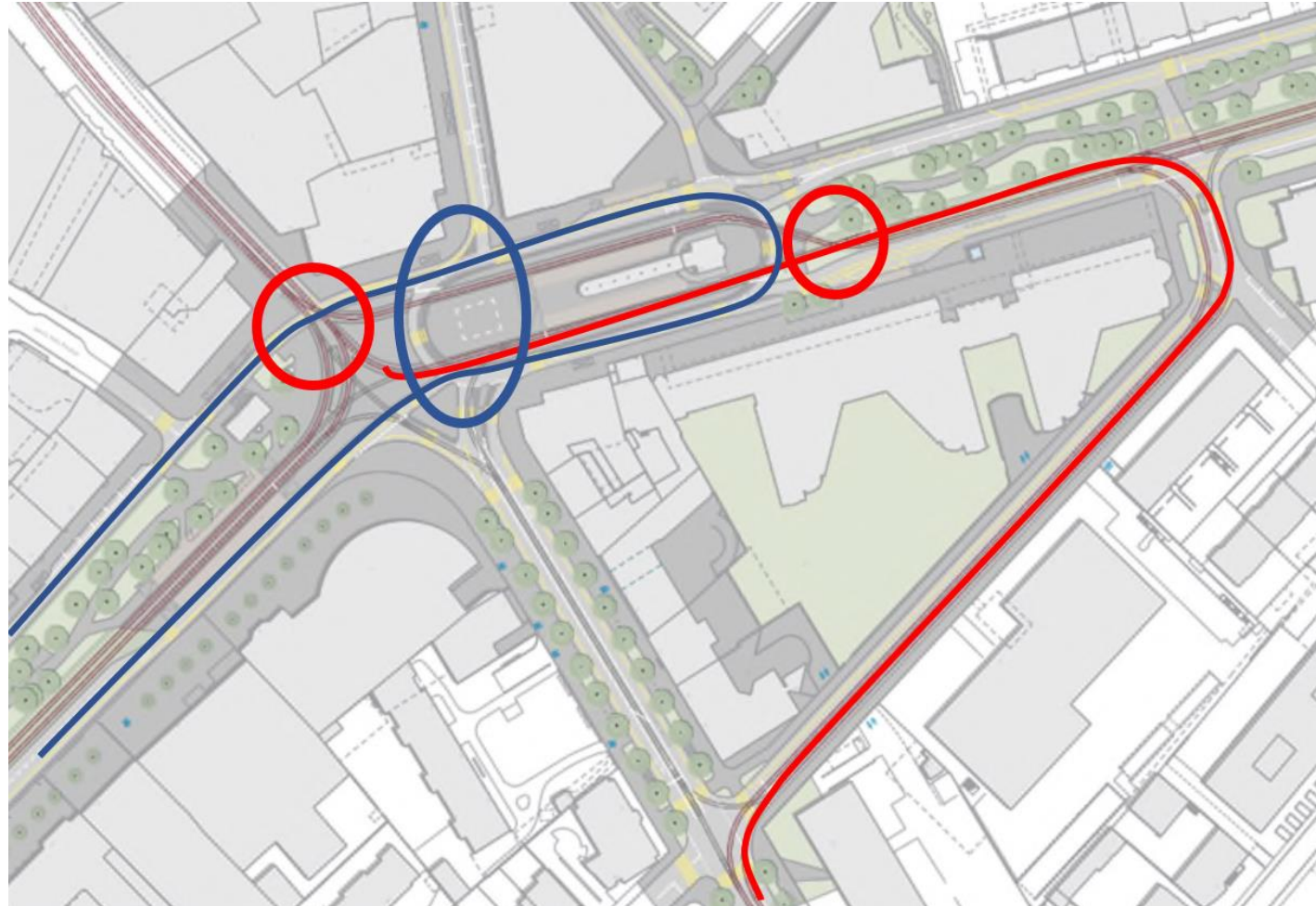


# Eine Gesamtverkehrslösung für Aeschenplatz und Bankverein



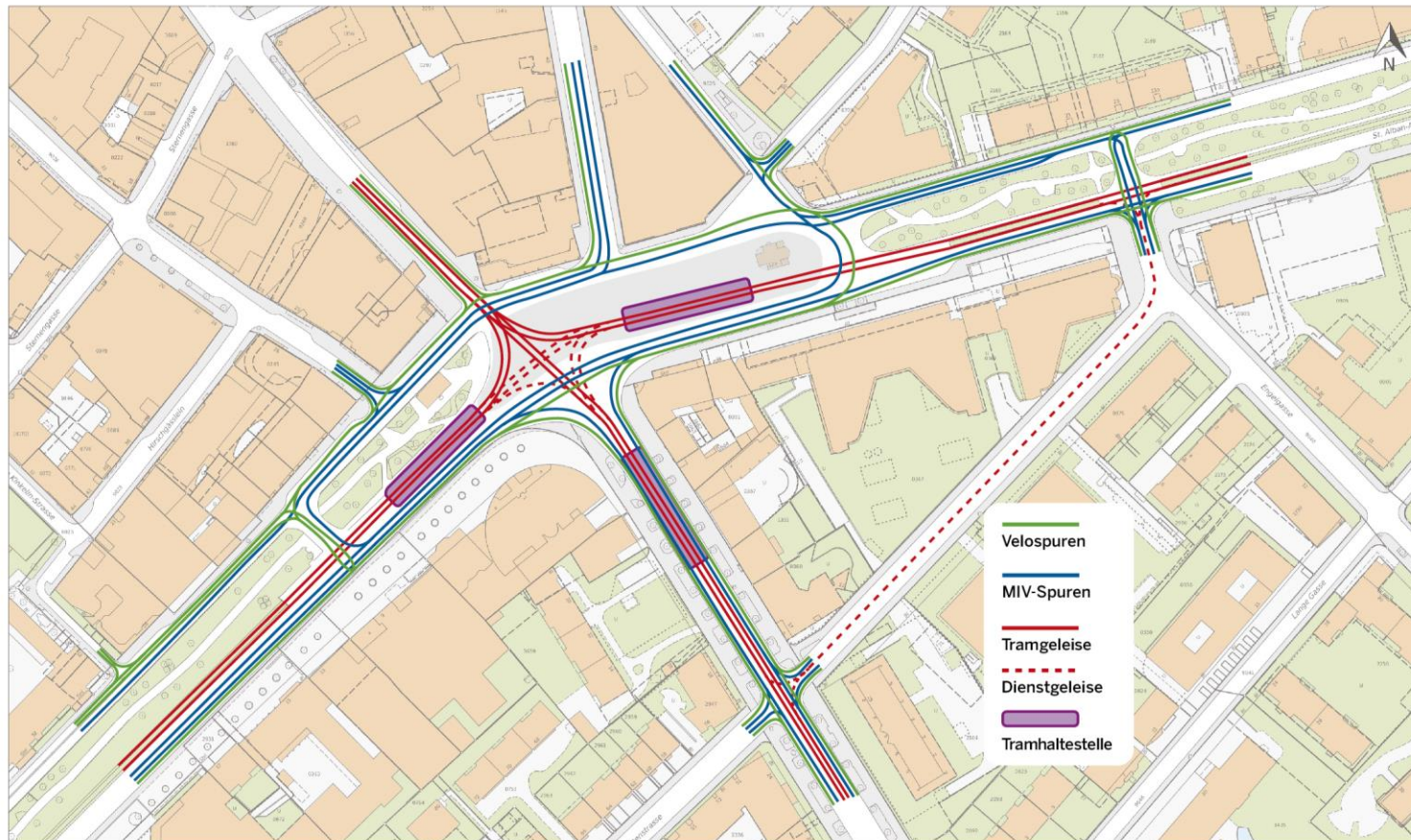
# Regierungsrätlicher Vorschlag mit Mängeln



# Gesamtperspektive für Aeschenplatz und Bankverein



# Aeschenplatz: Verkehrsdrehscheibe als attraktives Gesamtensemble

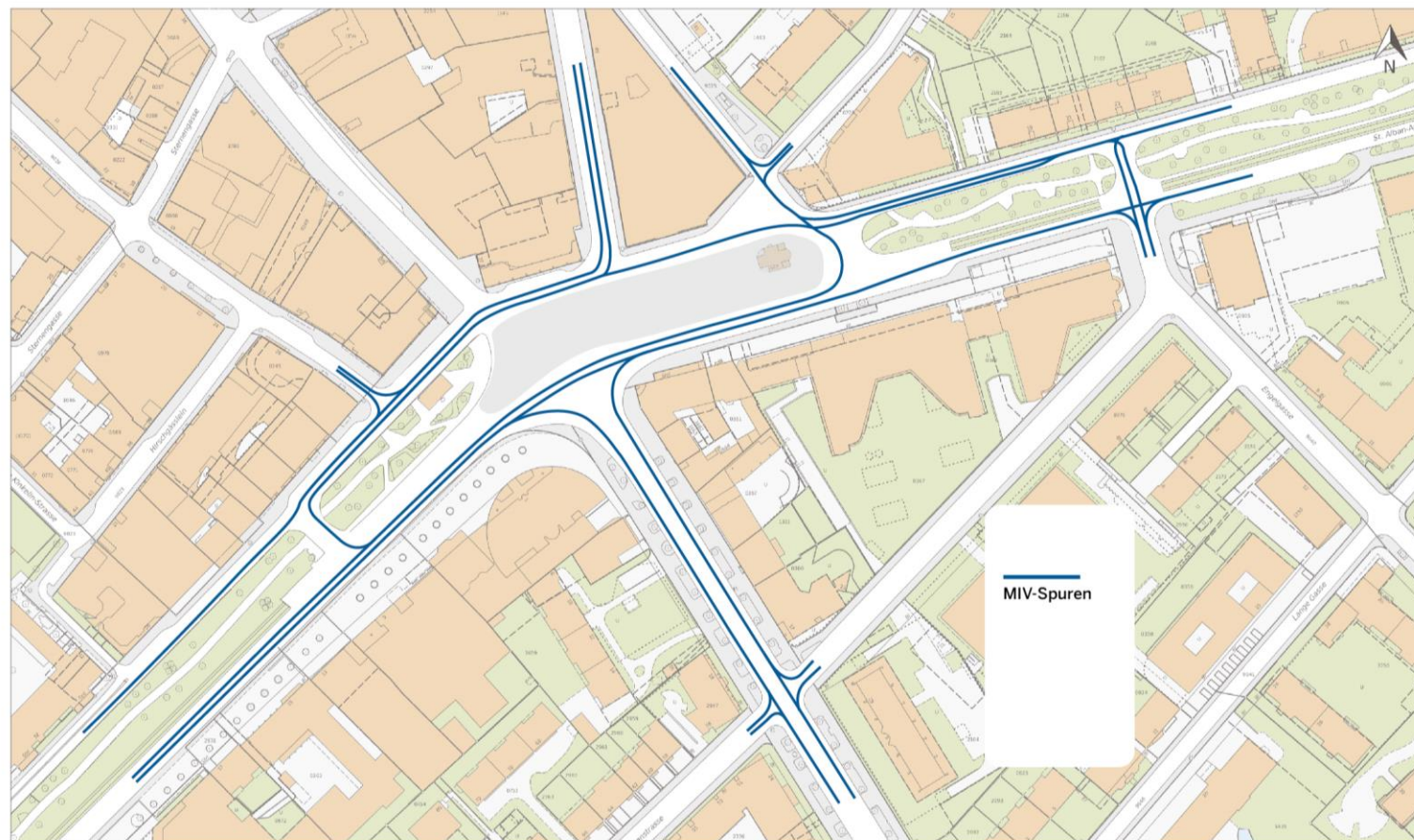


Quelle: Geodaten Kanton Basel-Stadt, [map.geo.bs.ch](http://map.geo.bs.ch)  
Dieser Ausdruck hat nur informativen Charakter, [www.geo.bs.ch/agb](http://www.geo.bs.ch/agb)

Massstab 1:1'500

0 20 40 60 80 100m

# Motorisierter Strassenverkehr

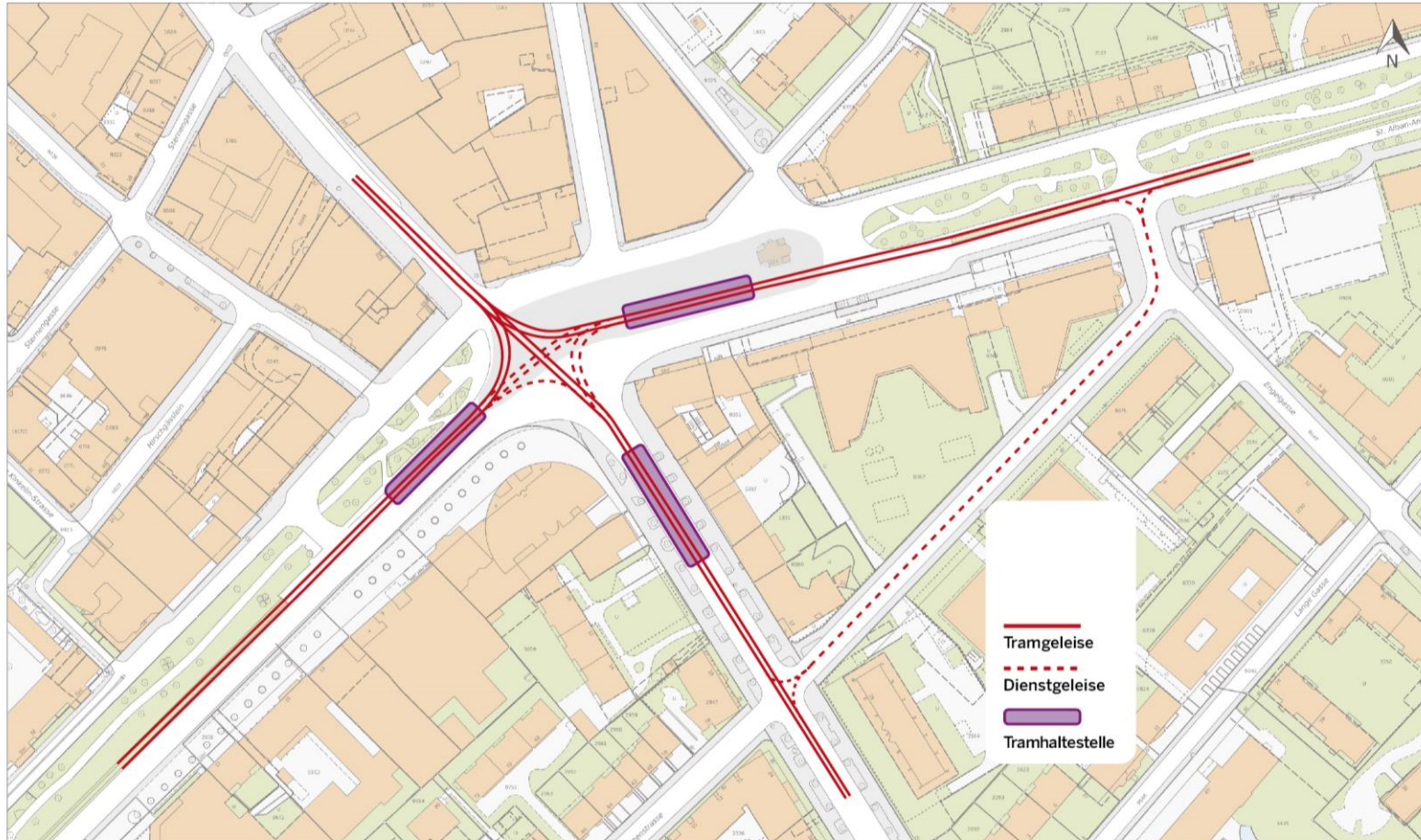


Quelle: Geodaten Kanton Basel-Stadt, [map.geo.bs.ch](http://map.geo.bs.ch)  
Dieser Ausdruck hat nur informativen Charakter, [www.geo.bs.ch/agb](http://www.geo.bs.ch/agb)

Masstab 1:1'500



# Öffentlicher Verkehr

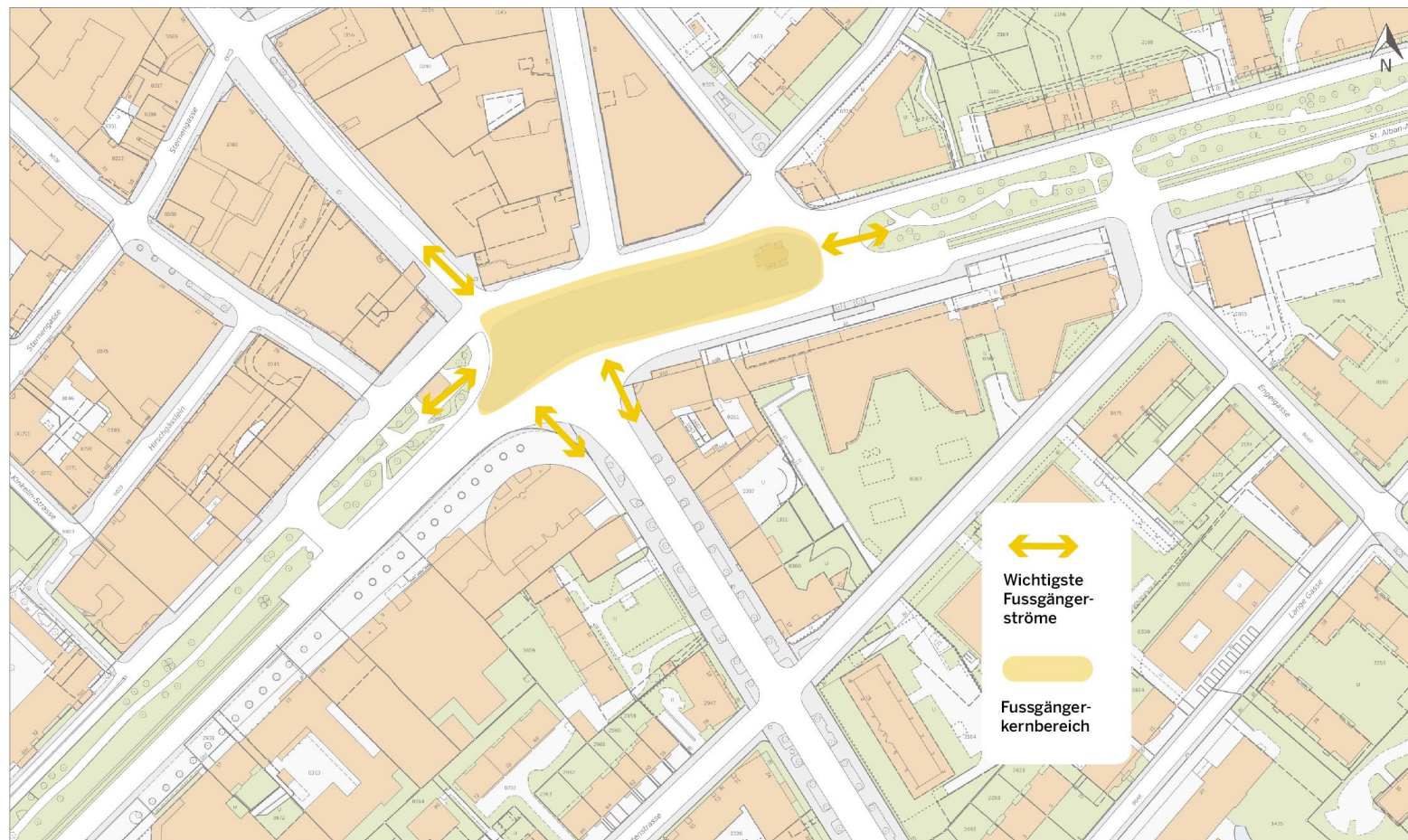


Quelle: Geodaten Kanton Basel-Stadt, [map.geo.bs.ch](http://map.geo.bs.ch)  
Dieser Ausdruck hat nur informativen Charakter, [www.geo.bs.ch/agb](http://www.geo.bs.ch/agb)

Massstab 1:1'500

0 20 40 60 80 100m

# Fussgängerfreundlicher Aeschenplatz

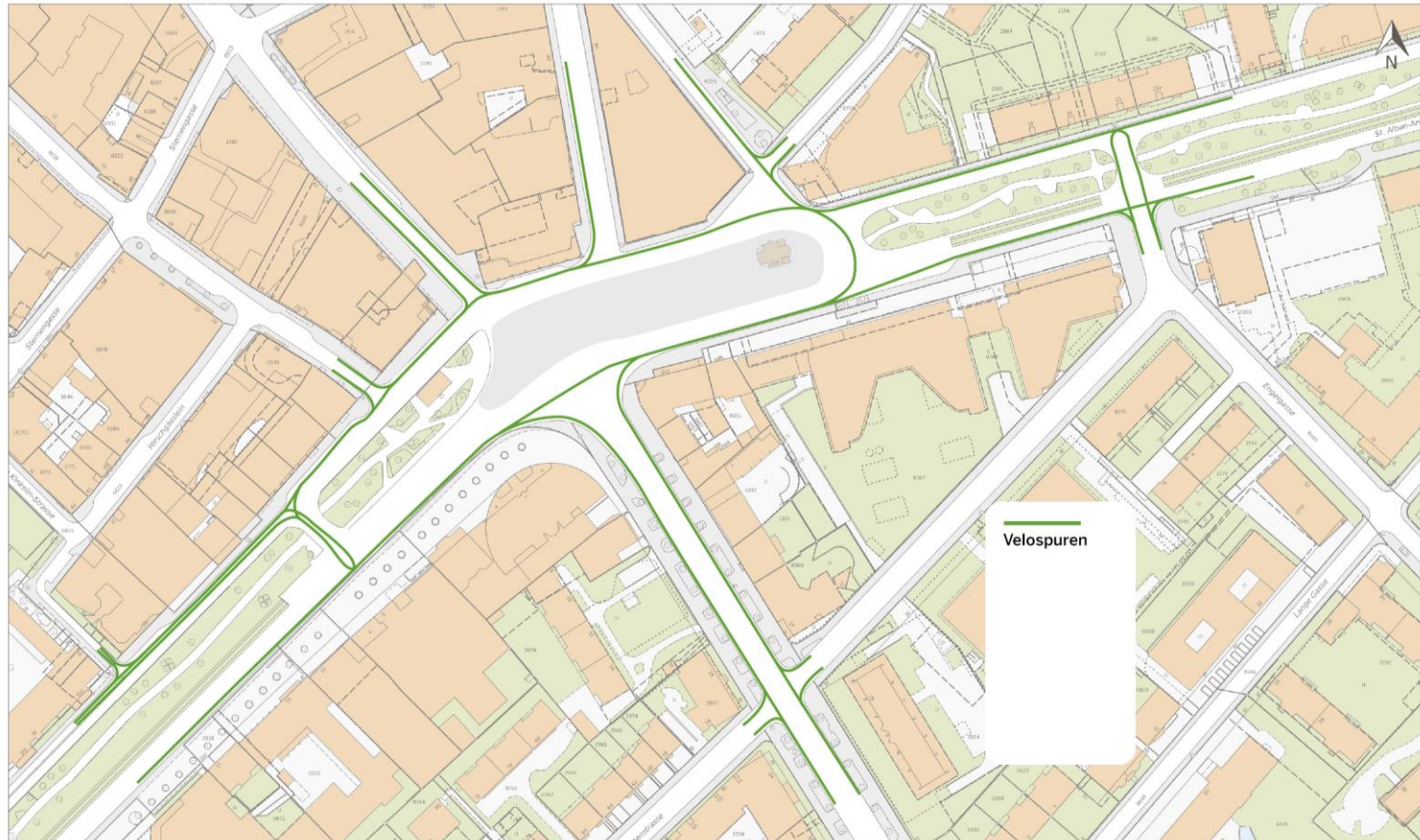


Quelle: Geodaten Kanton Basel-Stadt, [map.geo.bs.ch](http://map.geo.bs.ch)  
Dieser Ausdruck hat nur informativen Charakter, [www.geo.bs.ch/agb](http://www.geo.bs.ch/agb)

Massstab 1:1'500



# Velo: sicherer und direkter



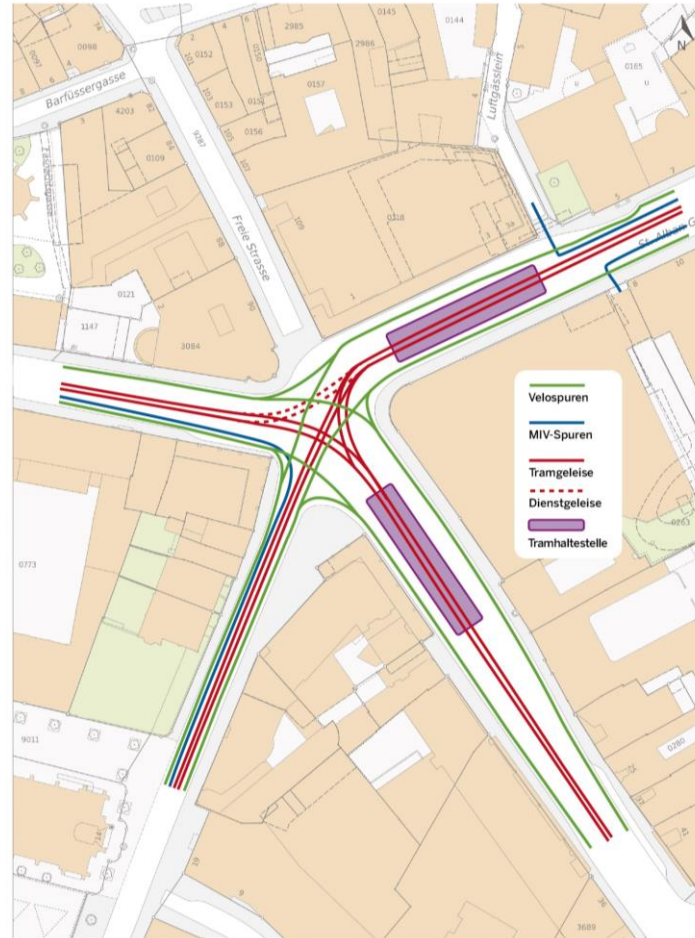
Quelle: Geodaten Kanton Basel-Stadt, [map.geo.bs.ch](http://map.geo.bs.ch)  
Dieser Ausdruck hat nur informativen Charakter, [www.geo.bs.ch/agb](http://www.geo.bs.ch/agb)

Masstab 1:1'500

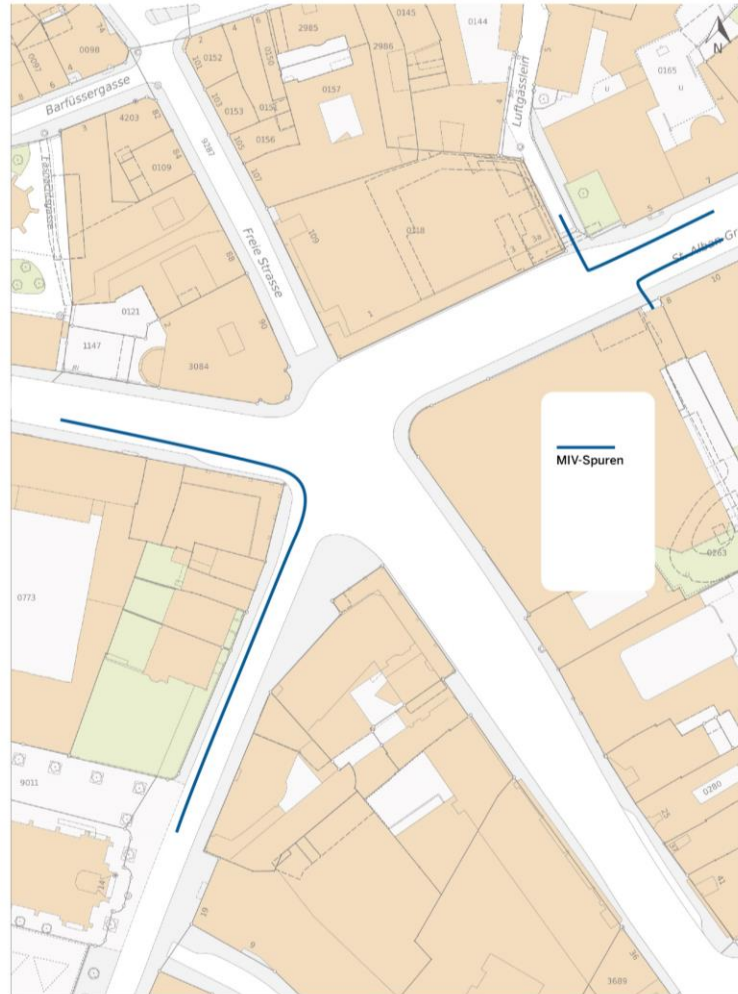




# Bankverein wird Teil des Fussgänger-Y und verkehrsberuhigt



# Motorisierter Strassenverkehr

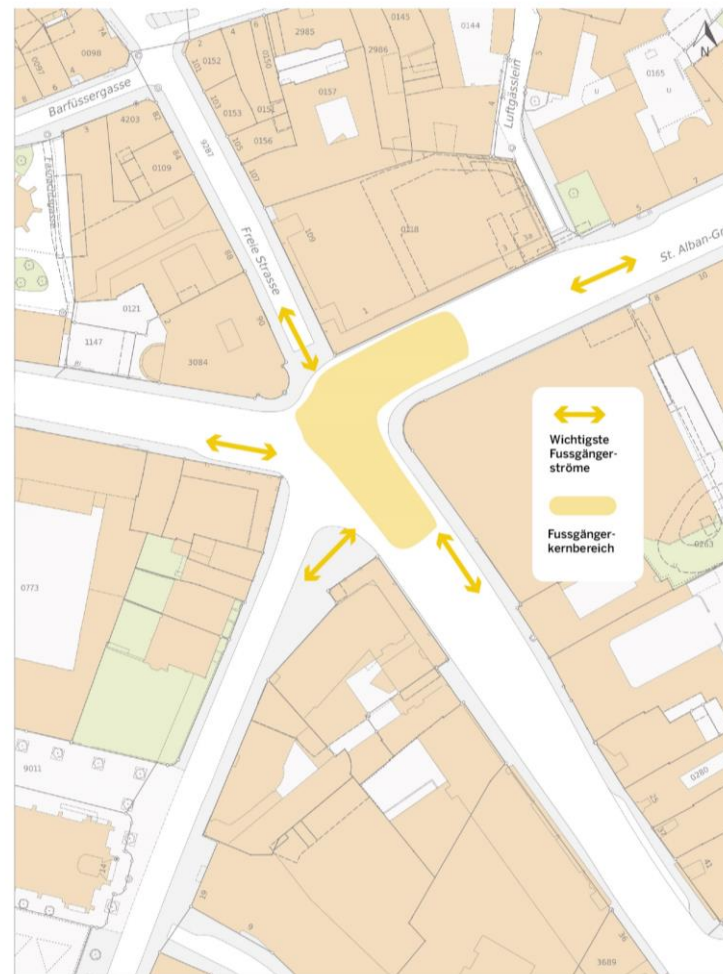


Quelle: Geodaten Kanton Basel-Stadt, map.geo.bs.ch  
Dieser Ausdruck hat nur informativen Charakter, www.geo.bs.ch/agb  
Ausdruck vom 03. August 2021 14:36 Uhr

Zentrumskoordinaten LV95:  
E 2'611'563 / N 1'267'001  
Massstab 1:750



# Fussgängerfreundliche Platzgestaltung

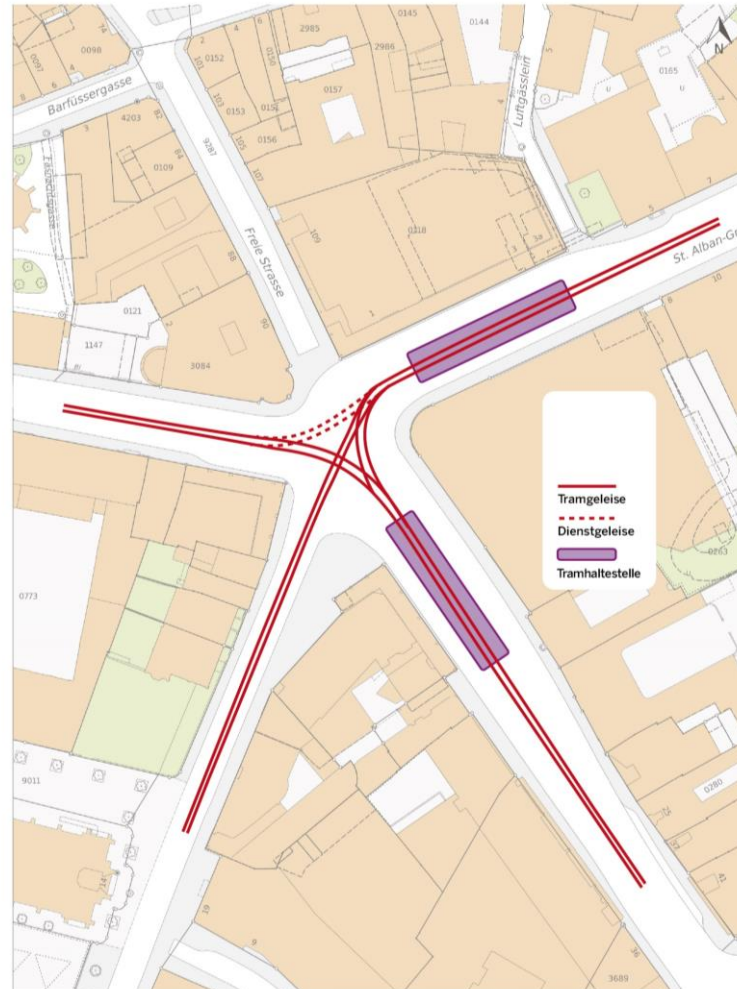


Quelle: Geodaten Kanton Base-Stadt, map.geo.bs.ch  
Dieser Ausdruck hat nur informativen Charakter, www.geo.bs.ch/agb  
Ausdruck vom 03. August 2021 14:36 Uhr

Zentrumskoordinaten LV95:  
E 2'611'563 / N 1'267'501  
Massstab 1:750



# Öffentlicher Verkehr

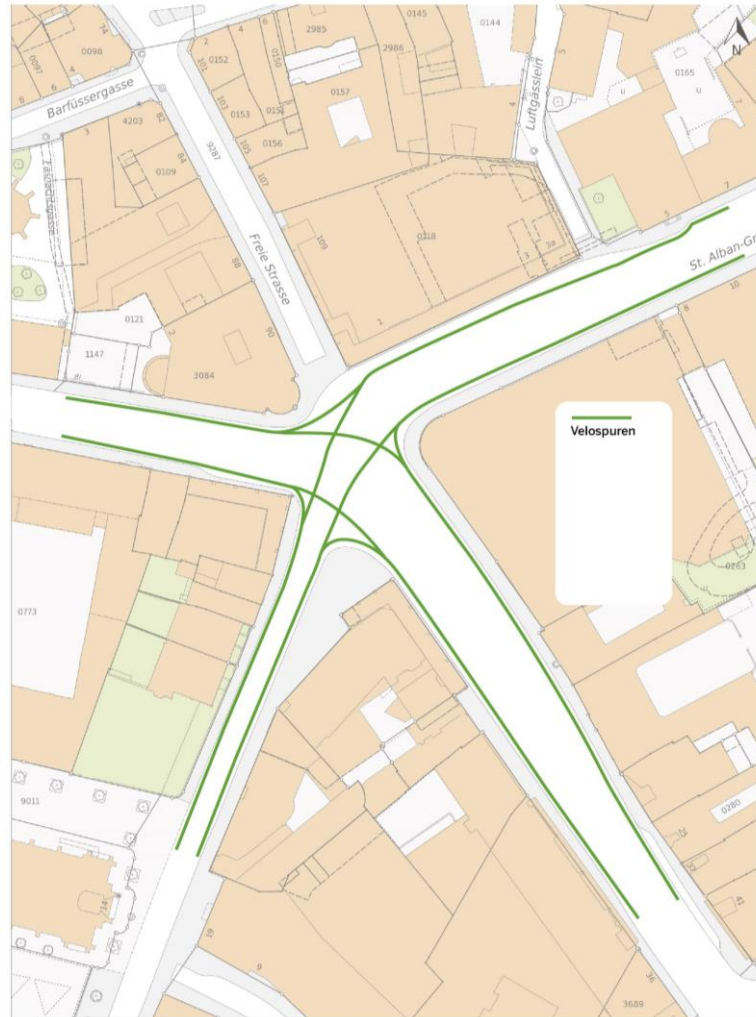


Quelle: Geodaten Kanton Basel-Stadt, map.geo.bs.ch  
Dieser Ausdruck hat nur informativen Charakter, www.geo.bs.ch/agb  
Ausdruck vom 03. August 2021 14:36 Uhr

Zentrumskoordinaten LV95:  
E 2'611'563 / N 1'267'001  
Massstab 1:750

0 5 10 15 20 25m

# Veloverkehr



Quelle: Geodaten Kanton Basel-Stadt, map.geo.bs.ch  
Dieser Ausdruck hat nur informativen Charakter, www.geo.bs.ch/agb  
Ausdruck vom 03. August 2021 14:36 Uhr

Zentrumskoordinaten LV95:  
E 2'611'563 / N 1'267'001  
Massstab 1:750



# Gemeinsamer, gut austarierter Kompromiss



# Vielen Dank für Ihr Interesse

